

COMUNICADO FECHA: 17/03/2024

Aporte últimas 24hs (m <sup>3</sup> /s)	<b>11601</b>
Evacuado a la hora 08:00 (m <sup>3</sup> /s)	<b>10759</b>
Nivel del embalse hora 08:00 (m)	<b>34.59</b>

Hasta la hora 15:00 del día de mañana, el caudal evacuado variará entre 12.500 y 14.500 m<sup>3</sup>/s.  
Cotas máxima y mínima referidas al puerto de Concordia: 9,80 y 8,50 metros, respectivamente.  
Cotas máxima y mínima referidas al puerto de Salto: 10,00 y 8,70 metros, respectivamente.




El nivel del embalse tenderá a 35,00 m.

**Vertedero Abierto**

ESTE COMUNICADO QUE SE EMITE DIARIAMENTE, PUEDE SER VARIADO POR RAZONES IMPREVISTAS O EMERGENCIAS EN CUALQUIER MOMENTO.

SE PODRA ACCEDER A LA VERSION ACTUALIZADA COMUNICANDOSE TELEFONICAMENTE A LOS SIGUIENTE NUMEROS.

**Prefecturas**

 Prefectura Salto Grande (R.A):	0345-4226089
 Prefectura Concordia (R.A):	0345-4212404
 Prefectura Salto (R.O.U.):	47335275